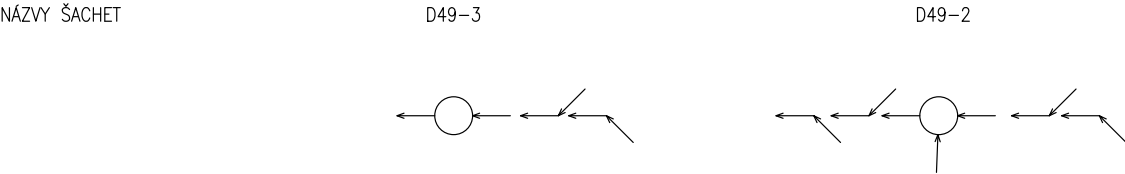
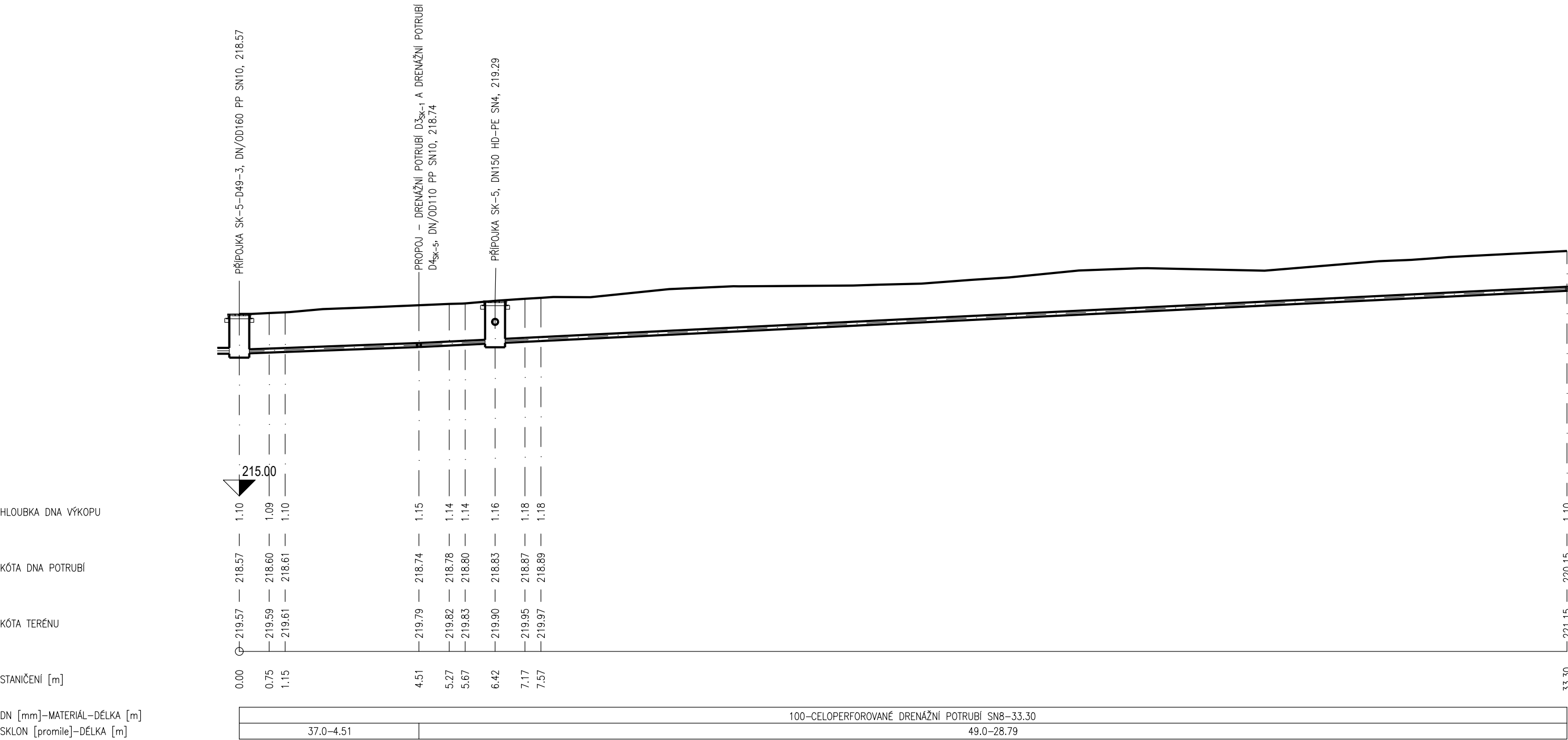


KATASTR	BRNO, ŠTÝŘICE
ČÍSLO PARCELY	1822/1
POVRCH ÚZEMÍ	ASFALT
VZDÁLENOST ŠACHET	25.73




J8 DRENÁŽNÍ POTRUBÍ D4_{SK-5}

MĚŘÍTKO:1:100/100



D.1.2 FÁZE 3

SOUŘADNICOVÝ SYSTÉM : S-JTSK		
VÝŠKOVÝ SYSTÉM : B.p.v.		
VEDOUCÍ PROJEKTANT - HIP	ING. PETR BIJOK	
ZODPOVĚDNÝ PROJEKTANT	ING. JIŘÍ VÍTEK	
VYPRACOVAL	LENKA RYBNÍČKOVÁ	
KONTROLOVAL	ING. ARCH. MICHAELA VACKOVÁ, PH.D.	
KRAJ / KATASTRÁLNÍ ÚZEMÍ	JIHOMORAVSKÝ / ŠTÝŘICE	
OBJEDNATEL, INVESTOR	STATUTÁRNÍ MĚSTO BRNO, Dominikánské nám. 196/1, 602 00 Brno	
NÁZEV AKCE:	REKONSTRUKCE ASFALTOVÝCH CEST NA ÚSTŘEDNÍM HŘBITOVĚ MĚSTA BRNA	
NÁZEV OBJEKTU:	SO301 AREÁLOVÝ ODVODŇOVACÍ SYSTÉM	
	DATUM	ÚNOR 2022
	FORMÁT	3 x A4
	MĚŘÍTKO	1:100/100
	STUPEŇ	PDPS
	ZAK. ČÍSLO	200180
NÁZEV VÝKRESU:	Č. SOUPRAVY	Č. VÝKRESU
PODÉLNÝ PROFIL J8 DRENÁŽNÍHO POTRUBÍ D4 _{SK-5}		03.12